




## SEZNAM PŘÍLOH:

- 3.1 GEODETICKÉ ZAMĚŘENÍ - doloženo pouze digitálně na CD
- 3.2 VÝPISY SMĚROVÉHO A VÝŠKOVÉHO ŘEŠENÍ
- 3.3 GEODETICKÝ VYTYČOVACÍ VÝKRES
- 3.4 SEZNAM BODŮ STÁTNÍCH BODOVÝCH POLÍ  
OHROŽENÝCH ČI ZNIČENÝCH STAVBOU
- 3.5 DOKUMENTACE PRO ODNĚTÍ ZE ZPF
- 3.6 ZÁBOROVÝ ELABORÁT

# DUSP/ PDPS

OBJEDNATEL	 <b>Obec Prace</b> Ponětovská 129, 664 58 Prace
------------	---

GENERÁLNÍ PROJEKTANT				
 <b>Linio Plan, s.r.o.</b> Sochorova 23, 616 00 Brno				
HLAVNÍ INŽENÝR PROJEKTU	ING. FRANTIŠEK KOKORSKÝ		ČÍSLO ZAKÁZKY	L-21-006-000
			ATELIER	S1

ZODPOVĚDNÝ PROJEKTANT	ING. FRANTIŠEK KOKORSKÝ		<b>PROJEKTANT SO</b>  <b>Linio Plan, s.r.o.</b> Sochorova 23, 616 00 Brno	
VYPRACOVAL	ING. JANA KUTÍNOVÁ			
KONTROLOVAL	ING. TOMÁŠ JAKL			
KRAJ JIHOMORAVSKÝ	OKRES BRNO-VENKOV	MÚ/ÓU PRACE		
AKCE			DATUM	7/2021
<b>CHODNÍK K MOHYLE MÍRU</b>			FORMÁT	
			MĚŘÍTKO	
			STUPEŇ	DUSP/ PDPS
ČÁST DOKLADOVÁ ČÁST			ČÍSLO ZAKÁZKY	L-21-006-000
PŘÍLOHA GEODETICKÉ PODKLADY			ČÍS. SOUPRAVY	ČÍS. PŘÍLOHY <b>3</b>